



MORELOS

SERVICIOS
DE SALUD

Fecha: 24 de noviembre del 2021
Semana Epidemiológica: 47
Área: Coordinación de Vigilancia
Epidemiológica, UIES.

INFORME DIARIO DE MONITOREO DE MEDIOS*

*Vigilancia basada en eventos de interés epidemiológico mediante el monitoreo de medios abiertos de comunicación locales y nacionales.

Reporte de eventos:

Amenaza	Tema	Medio	Fecha	Resumen	Liga	Prioridad
Biológico	Casos Covid-19	El sol de Cuernavaca	24 noviembre 2021	La Organización Mundial de la Salud temió que el resurgimiento de la pandemia de coronavirus en Europa provoque 700 mil muertos adicionales de aquí a marzo si la tendencia actual continúa y eleve el total de decesos a 2.2 millones en la región.	https://www.elsoldecuernavaca.com.mx/mundo/oms-teme-otros-700-mil-muertos-para-marzo-en-europa-7517225.html	Bajo
Falta de agua potable	Alza en la demanda de agua	El sol de Cuernavaca	24 noviembre 2021	Al presentarse el programa para Uso Sustentable del Agua en la Zona Metropolitana de Cuernavaca, el secretario de Desarrollo Sustentable, Constantino Maldonado Krinis, afirmó que la mayoría de los municipios no cuentan con un plan de ordenamiento y el objetivo es hacer que todos acaten estos lineamientos para que el agua no sea un problema en la parte central de la entidad, como lo es hoy el uso y manejo del agua. Junto con el encargado de la Ceagua y el IMTA, destacó que en menos de un año todos deberán entrar al proyecto para evitar que el problema se agudice cada vez más.	https://www.elsoldecuernavaca.com.mx/local/demanda-de-agua-esta-al-alza-sds-7516106.html	Bajo
Biológico	Casos Covid-19	Diario de Morelos	23 noviembre 2021	La Secretaría de Salud Morelos informa que a la fecha en Morelos se han estudiado 243 mil 290 personas, de las cuales se han confirmado 50 mil 319 con coronavirus COVID-19; 112 están activas y se han registrado 4 mil 880 defunciones.	https://www.diariodemorelos.com/noticias/reporta-morelos-17-nuevos-casos-de-covid19-en-24-horas	Bajo
Lluvias	Afectaciones por lluvias	Diario de Morelos	23 noviembre 2021	La Subsecretaría de Protección Civil de Cuernavaca informó que, derivado de las lluvias registradas la noche de este lunes, se activaron los protocolos de atención mediante recorridos por las principales arterias de la ciudad en coordinación con las diferentes áreas operativas de la Secretaría de Seguridad Pública.	https://www.diariodemorelos.com/noticias/reporta-pc-afectaciones-por-lluvia-en-cuernavaca	Bajo
Falta de agua potable	Mal uso de agua potable	Diario de Morelos	23 noviembre 2021	Ante la necesidad de superar rezagos en el manejo y cuidado del agua, el Gobierno del Estado, a través de la Secretaría de Desarrollo Sustentable Morelos, encabezada por Constantino Maldonado Krinis, con el soporte técnico del Instituto Mexicano de Tecnología del Agua (IMTA), elaboró el "Programa sectorial de infraestructura para la gestión integral del agua en la zona metropolitana de Cuernavaca".	https://www.diariodemorelos.com/noticias/propone-mal-uso-del-agua-en-zona-metropolitana-de-cuernavaca	Bajo
Peligro de incendio	Clausura de un centro de reciclaje	La Unión	23 noviembre 2021	Vecinos de la calle Zacualpan del municipio de Cuernavaca protestan para exigir la clausura de un centro de reciclaje porque se quejan del ruido de las máquinas, además de que temen un incendio y una tragedia debido a la cercanía con Pemex y por los objetos altamente inflamables que manejan.	https://launion.com.mx/morelos/avances/noticias/194061-protestan-para-exigir-clausura-de-un-centro-de-reciclaje.html	Bajo
Peligro de incendio	Clausura de un centro de reciclaje	Lo de Hoy	23 noviembre 2021	El clima para hoy se pronostica una vaguada polar en combinación con la corriente en chorro subtropical permanecerá sobre el noroeste del país, ocasionando lluvias con chubascos, vientos fuertes y descenso de temperatura en dicha región, además de la probabilidad para caída de aguanieve o nieve en las sierras de Sonora y Chihuahua.	https://morelos.lodeho.com.mx/estado/2021/11/24/1276/nuevo-frente-frio-ocasiona-descenso-de-temperatura	Bajo

Callejón Borda N°3 Col. Centro C.P. 62000
Teléfono (777) 312 62 31 / 314 33 36 ext. 222

Calle Gómez Azcárate No. 205, Col. Lomas de la Selva
C.P. 62270, Cuernavaca, Morelos. Tel.: 777 102 25 56

INFORME DE RIESGOS METEOROLOGICOS

Fuente: Servicio Meteorológico Nacional de México, CONAGUA.

LLUVIAS Y CHUBASCOS DISPERSOS EN EL TERRITORIO NACIONAL, ADEMÁS DE AMBIENTE FRÍO A MUY FRÍO CON HELADAS EN ZONAS DEL NORTE Y CENTRO DEL PAÍS

Este día, la **corriente en chorro subtropical** permanecerá sobre el noroeste del país, produciendo lluvias con chubascos, vientos fuertes y descenso de temperatura sobre dicha región, además de condiciones para caída de aguanieve o nieve en las sierras de Sonora y Chihuahua. A su vez, una **línea seca** se extenderá sobre el norte de Coahuila, originando rachas de viento de 50 a 70 km/h en Coahuila, Nuevo León y Tamaulipas. El flujo de humedad de ambos litorales ocasionará lluvias y chubascos en zonas del occidente, centro, oriente y sureste del territorio nacional, incluidos el Valle de México y la Península de Yucatán. Al final del día, un **nuevo frente frío** se aproximará al norte de México, generando nuevo descenso de temperatura sobre dicha región.

Pronostico de Precipitación:


Lluvias aisladas (0.1 a 5 mm): Baja California, Baja California Sur, Sinaloa, Zacatecas, Aguascalientes, Jalisco, Colima, **Morelos**, Tlaxcala, Puebla, Tabasco y Campeche.

Pronostico de Temperaturas Mínimas:

Temperaturas mínimas de 0 a 5 °C: zonas montañosas de Baja California, Sonora, Coahuila, Nuevo León, San Luis Potosí, Aguascalientes, Jalisco, Michoacán, Guanajuato, Querétaro, Hidalgo, Ciudad de México, Oaxaca y Veracruz.

Pronostico en región Mesa Central:

Cielo medio nublado a nublado con intervalos de chubascos vespertinos en Guanajuato, Querétaro e Hidalgo y **lluvias aisladas en Morelos**, Tlaxcala y Puebla. Bancos de niebla densos en sierras y ambiente frío a muy frío con posibles heladas al amanecer en la región. Ambiente templado por la tarde. Viento del este y noreste de 20 a 35 km/h.



<http://ssm.gob.mx>



Servicios de Salud Morelos



@MorelosSalud

Callejón Borda N°3 Col. Centro C.P. 62000
 Teléfono (777) 312 62 31 / 314 33 36 ext. 222

Calle Gómez Azcárate No. 205, Col. Lomas de la Selva
 C.P. 62270, Cuernavaca, Morelos. Tel.: 777 102 25 56

INFORME DE MONITOREO VOLCÁNICO Y SISMOLÓGICO

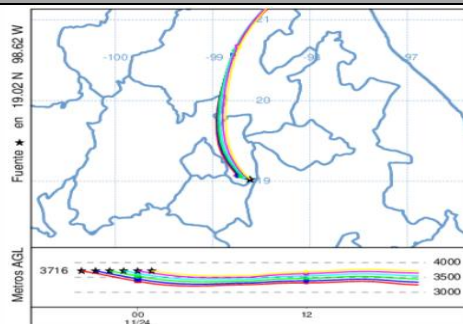
Fuente: Servicio Sismológico Nacional, UNAM. / Centro nacional de Prevención de Desastres (CENAPRED)-SEGOB, SENEAM-SCT y NOAA.


En las últimas 24 horas, mediante los sistemas de monitoreo del **volcán Popocatepetl** se identificaron **26 exhalaciones, acompañadas de vapor de agua y gases volcánicos**. Así mismo, se registraron **dos sismos volcanotectónicos**, ayer a las 19:50 y a las 19:52 h, ambos con magnitud 1.4. **Al momento de este reporte no se tiene visibilidad por densos nublados. En horas previas se observó una ligera emisión de vapor de agua y gas.**

NIVEL DE ALERTA	SEMAFORO	AMARILLO-FASE 2	RECOMENDACIONES PARA LA FASE AMARILLO FASE 2
	Incremento de actividad: <ul style="list-style-type: none"> Pluma de vapor de agua y gas Ligera caída de ceniza en áreas cercanas Caída de fragmentos incandescentes Crecimiento y destrucción de domos de lava Posibilidad de flujos piroclásticos por explosiones Flujos de lodo o escombros de corto alcance 		<ol style="list-style-type: none"> Continuar con el radio de seguridad de 12 km, por lo que la permanencia en esa área no está permitida. Controlar el tránsito entre Santiago Xalitlintla y San Pedro Nexapa, vía Paso de Cortés. A las autoridades de Protección Civil, mantener sus procedimientos preventivos, de acuerdo con sus planes operativos. A la población se le recomienda elevar la atención a los avisos de las autoridades de su localidad y se exhorta a no acercarse al volcán, y mucho menos al cráter. Mantenerse fuera de cañadas ante posibles flujos de lodo, principalmente en temporada de lluvias.

PRONOSTICO DE CAIDA DE CENIZA

En caso de una exhalación de ceniza volcánica, **el pronóstico de trayectoria hacia el noroeste, cambiando al nor-noreste**, (simulando exhalación cada hora en las próximas 6 horas) a su paso por la zona oeste del estado de Puebla zona sureste, este y noreste del Estado de México, **para las primeras 12 horas de pronóstico** (14:00 a las 02:00 hora local). Posteriormente **para las últimas 12 horas de pronóstico**, (02:00 a las 14:00 hora local del día siguiente), las trayectorias continuaran sobre la zona noreste del estado de México; zona sur, centro y nor-noreste del estado de Hidalgo y sobre la zona norte del estado de Veracruz.



SISMOS	Se registró sismo de magnitud de 3.0 grados Richter, a las 04:58:55 hrs con localización del epicentro a 30 km al sureste de Chiautla de Tapia, Puebla. NO PERCIBIDO EN EL ESTADO DE MORELOS.	
	REPORTE DE DAÑOS A LA POBLACION PROTECCIÓN CIVIL Sin reporte de daños a la población ni a la infraestructura en salud.	



<http://ssm.gob.mx>



Servicios de Salud Morelos



@MorelosSalud

Callejón Borda N°3 Col. Centro C.P. 62000
 Teléfono (777) 312 62 31 / 314 33 36 ext. 222

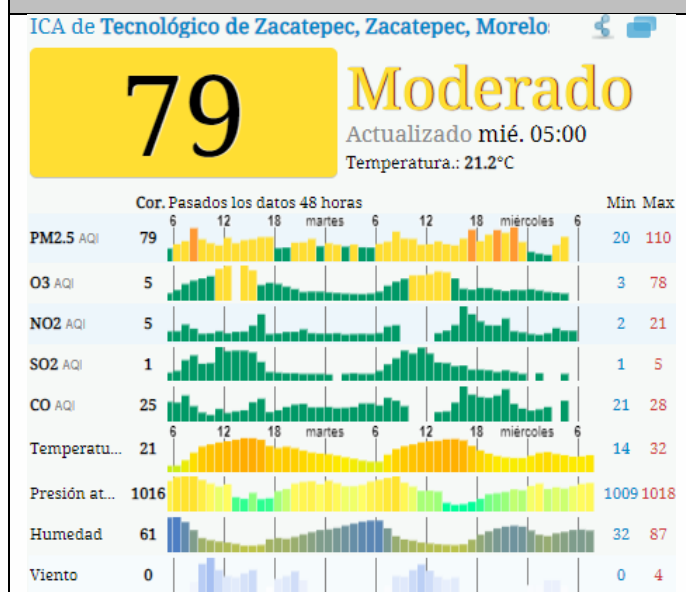
Calle Gómez Azcárate No. 205, Col. Lomas de la Selva
 C.P. 62270, Cuernavaca, Morelos. Tel.: 777 102 25 56

INFORME DE TEMPERATURAS Y CALIDAD DEL AIRE

Fuente: Comisión Estatal de Agua (CEAGUA)

ICA	CALIDAD DEL AIRE	RECOMENDACIONES A LA POBLACIÓN
0-50	Buena	No se anticipan impactos a la salud cuando la calidad del aire se encuentra en este intervalo.
51-100	Moderada	Las personas extraordinariamente sensitivas deben considerar limitación de los esfuerzos físicos excesivos y prolongados al aire.
101-150	Dañina a la salud de los grupos sensitivos	Los niños adultos activos, y personas con enfermedades respiratorias tales como el asma, deben evitar los esfuerzos físicos excesivos y prolongados al aire.
151-200	Dañina a la salud	Los niños adultos activos, y personas con enfermedades respiratorias tales como el asma, deben evitar los esfuerzos físicos excesivos y prolongados al aire libre; las demás personas, especialmente los niños, deben limitar los esfuerzos excesivos y prolongados al aire libre.
201-300	Muy dañina a la salud	Los niños adultos activos, y personas con enfermedades respiratorias tales como el asma, deben evitar todos los esfuerzos excesivos al aire libre; las demás personas, especialmente los niños, deben limitar los esfuerzos físicos excesivos al aire libre.
300+	Arriesgado	

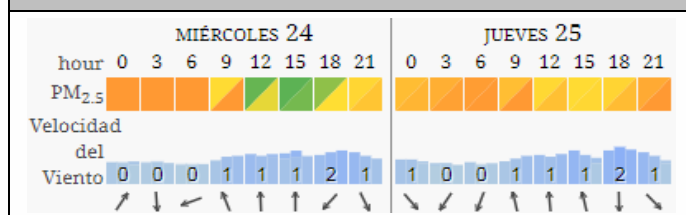
CALIDAD DEL AIRE CUERNAVACA, MORELOS.



PRONOSTICO DE TEMPERATURAS POR MUNICIPIO

Municipio	Máx	Mín	Municipio	Máx	Mín
Amacuzac	34°	11°	Puente de Ixtla	33°	12°
Axochiapan	33°	11°	Temixco	33°	13°
Ayala	32°	13°	Tepalcingo	32°	11°
Cuautla	27°	13°	Tepoztlán	30°	10°
Cuernavaca	28°	13°	Tlaltizapan	31°	11°
Huitzilac	22°	5°	Tlaquiltenango	35°	13°
Jiutepec	29°	13°	Zacatepec	31°	16°
Jojutla	35°	13°	Zacualpan de Amilpas	27°	9°

PRONOSTICO DE LA CALIDAD DEL AIRE



TEMPERATURAS MAXIMAS Y MINIMAS, ÚLTIMAS 24 HRS

Mínimas	Máximas
Huitzilac 20° 5°	35° 13° Jojutla
Tetela del Volcán 19° 10°	35° 13° Tlaquiltenango
Totolapan 19° 11°	34° 11° Amacuzac
Tlalnepantla 22° 12°	33° 12° Puente de Ixtla



<http://ssm.gob.mx>



Servicios de Salud Morelos



@MorelosSalud

Callejón Borda N°3 Col. Centro C.P. 62000
 Teléfono (777) 312 62 31 / 314 33 36 ext. 222

Calle Gómez Azcárate No. 205, Col. Lomas de la Selva
 C.P. 62270, Cuernavaca, Morelos. Tel.: 777 102 25 56



MORELOS
2018 - 2024

**SERVICIOS
DE SALUD**

Fecha: 24 de noviembre del 2021
Semana Epidemiológica: 47
Área: Coordinación de Vigilancia Epidemiológica, **UIES.**

INFORME DE MONITOREO EPIDEMIOLÓGICO

Fuente: Jurisdicciones Sanitarias del estado de Morelos.

JURISDICCION SANITARIA I:

- SIN EVENTOS EXTRAORDINARIOS.

JURISDICCION SANITARIA II:

- SIN EVENTOS EXTRAORDINARIOS.

JURISDICCION SANITARIA III:

- SIN EVENTOS EXTRAORDINARIOS.



<http://ssm.gob.mx>



Servicios de Salud Morelos



@MorelosSalud

Callejón Borda N°3 Col. Centro C.P. 62000
Teléfono (777) 312 62 31 / 314 33 36 ext. 222

**Calle Gómez Azcárate No. 205, Col. Lomas de la Selva
C.P. 62270, Cuernavaca, Morelos. Tel.: 777 102 25 56**